Перечень земельных участков образуемых из земель находящихся в государственной или муниципальной собственности

Условный номер образуемого земельного участка согласно чертежа межевания территории	Кадастровый номер исходного земельного участка	Площадь, кв.м	Адрес (описание местоположения) образуемого земельного участка	Разрешенное использование образуемого земельного участка	Категория земель образуемого земельного участка	Вид права/ Правообладатель
1	-	15045	Республика Марий Эл, Советский район	Автомобильный транспорт	Земли сельскохозяйственного назначения	Собственность на землю не разграничена
2	-	3550	Республика Марий Эл, Советский район, д.Энерсола	Земельные участки (территории) общего пользования	Земли населенных пунктов	Собственность на землю не разграничена

СОГЛАСОВАНО:

Руководитель отдела по управлению муниципальным имуществом и земельными ресурсами Администрации муниципального образования "Советский муниципальный район"

____
(подпись, печать, Ф.И.О)

Кадастровый инженер: Вахрушев А.Н.

Перечень земельных участков образуемых из земельных участков находящихся в частной собственности

Условный номер образуемого земельного участка согласно чертежа межевания территории	Кадастровый номер исходного земельного участка	Площадь, кв.м	Адрес (описание местоположения) образуемого земельного участка	Разрешенное использование образуемого земельного участка	Категория земель образуемого земельного участка	Собственник
3 Образуемый Многоконтурный контур 3(1) контур 3(2) контур 3(3)	12:08:0000000:1236	36570, в т.ч.: 3(1) - 13119 3(2) - 4585 3(3) - 18866	Республика Марий Эл, Советский район	Для сельскохозяйственного производства	Земли сельскохозяйственного назначения	Участники общей долевой собственности
4	12:08:0000000:93	2400	Республика Марий Эл, Советский район	Для сельскохозяйственного производства	Земли сельскохозяйственного назначения	Участники общей долевой собственности

СОГЛАСОВАНО:

Представитель от участников общей долевой собственности по земельному участку с КН 12:08:0000000:1236

____
(подпись, Ф.И.О)

Представитель от участников общей долевой собственности по земельному участку с КН 12:08:0000000:93

____
(подпись, Ф.И.О)

Кадастровый инженер: Вахрушев А.Н.

Взам. инв. N | Подпись и дата | Инв. N подл.

Каталог координат поворотных точек образуемого земельного участка с условным номером 1

Площадь: 15045 кв. м Система координат: МСК 12

№ п/п	Обозначение точки	X, м	Y, м	Дирекционный угол	Расстояние, м
1	1655	382458,05	1295715,53		
				182°57,44'	3,26
2	н13	382454,80	1295715,36		
				182°57,06'	9,75
3	1493	382445,06	1295714,86		
				232°53,59'	351,58
4	1494	382232,95	1295434,47		
				233°02,39'	48,28
5	1495	382203,92	1295395,89		
				240°49,58'	486,48
6	1496	381966,78	1294971,12		
				239°53,94'	248,20
7	1497	381842,30	1294756,39		
				241°35,36'	375,34
8	1447	381663,72	1294426,26		
				333°27,62'	10,09
9	861	381672,75	1294421,75		
				61°36,12'	374,86
10	862	381851,03	1294751,50		
				59°53,95'	248,14
11	863	381975,48	1294966,18		
				60°54,52'	177,15
12	864	382061,61	1295120,98		
				60°49,69'	295,57
13	1652	382205,68	1295379,06		
				59°42,34'	13,06
14	1653	382212,27	1295390,34		
				53°02,61'	47,65
15	1654	382240,92	1295428,42		
				52°54,07'	359,97
	1655	382458,05	1295715,53		

Кадастровый инженер: А.Н.Вахрушев

Каталог координат поворотных точек образуемого земельного участка с условным номером 2

Площадь: 3550 кв. м Система координат: МСК 12

№ п/п	Обозначение точки	X, м	Y, м	Дирекционный угол	Расстояние, м
1	н1	382495,08	1295865,55		
				118°23,32'	12,00
2	н2	382489,37	1295876,10		
				208°23,32'	55,33
3	н3	382440,69	1295849,79		
				168°21,71'	54,53
4	н4	382387,28	1295860,80		
				258°21,71'	12,00
5	н5	382384,86	1295849,04		
				348°21,71'	52,74
6	н6	382436,52	1295838,40		
				281°17,46'	46,02
7	н7	382445,53	1295793,27		
				191°17,46'	4,00
8	н8	382441,61	1295792,49		
				281°17,46'	12,00
9	н9	382443,95	1295780,72		
				273°20,29'	26,00
10	н10	382445,47	1295754,77		
				256°28,18'	24,64
11	н11	382439,70	1295730,81		
				243°00,52'	18,70
12	н12	382431,22	1295714,14		
				2°57,53'	13,86
13	1493	382445,06	1295714,86		
				2°57,06'	9,75
14	н13	382454,80	1295715,36		
				69°33,04'	20,21
15	н14	382461,86	1295734,30		
				81°15,81'	24,68
16	н15	382465,61	1295758,70		
				94°29,86'	26,02
17	н16	382463,57	1295784,64		
				101°17,46'	12,00
18	н17	382461,22	1295796,40		
				191°17,46'	4,00
19	н18	382457,30	1295795,62		
				101°17,46'	34,13
20	н19	382450,61	1295829,09		
				105°19,12'	5,40
21	н20	382449,19	1295834,29		
				97°42,44'	6,07
22	н21	382448,37	1295840,31		
				28°23,20'	53,09
	н1	382495,08	1295865,55		

Кадастровый инженер: А.Н.Вахрушев

Каталог координат поворотных точек образуемого земельного участка с условным номером 3

Площадь: 36570 кв. м Система координат: МСК 12

№ п/п	Обозначение точки	X, м	Y, м	Дирекционный угол	Расстояние, м
Образуемый контур 3(1) – 13119 кв.м					
1	н1	382068,11	1295117,33		
				150°42,50'	7,46
2	864	382061,61	1295120,98		
				240°54,52'	177,15
3	863	381975,48	1294966,18		
				239°53,95'	248,14
4	862	381851,03	1294751,50		
				241°36,12'	374,86
5	861	381672,75	1294421,75		
				333°26,18'	21,88
6	н2	381692,32	1294411,97		
				61°57,17'	799,23
	н1	382068,11	1295117,33		
Образуемый контур 3(2) – 4585 кв.м					
1	н3	382447,95	1295689,32		
				144°00,40'	7,75
2	н4	382441,68	1295693,88		
				232°54,07'	332,82
3	1654	382240,92	1295428,42		
				233°02,61'	47,65
4	1653	382212,27	1295390,34		
				239°42,34'	13,06
5	1652	382205,68	1295379,06		
				316°40,30'	15,26
6	н5	382216,78	1295368,59		
				55°23,40'	60,54
7	н6	382251,17	1295418,41		
				54°00,40'	171,17
8	н7	382351,77	1295556,91		
				54°00,40'	163,66
	н3	382447,95	1295689,32		
Образуемый контур 3(3) – 18866 кв.м					
1	1493	382445,06	1295714,86		
				182°57,53'	13,86
2	н8	382431,22	1295714,14		
				234°42,86'	10,25
3	н9	382425,30	1295705,78		
				144°00,40'	8,00
4	н10	382418,82	1295710,48		
				234°00,40'	163,66
5	н11	382322,64	1295578,06		
				233°59,96'	171,18
6	н12	382222,02	1295439,58		
				235°24,13'	102,27
7	н13	382163,95	1295355,40		
				238°06,72'	98,96
8	н14	382111,68	1295271,37		
				240°42,10'	92,49
9	н15	382066,42	1295190,72		
				241°57,17'	864,17
10	н16	381660,09	1294428,03		
				334°00,02'	4,04
11	1447	381663,72	1294426,26		
				61°35,36'	375,34
12	1497	381842,30	1294756,39		
				59°53,94'	248,20
13	1496	381966,78	1294971,12		
				60°49,58'	486,48
14	1495	382203,92	1295395,89		
				53°02,39'	48,28
15	1494	382232,95	1295434,47		
				52°53,59'	351,58
	1493	382445,06	1295714,86		

Кадастровый инженер: А.Н.Вахрушев

Каталог координат поворотных точек образуемого земельного участка с условным номером 4

Площадь: 2400 кв. м Система координат: МСК 12

№ п/п	Обозначение точки	X, м	Y, м	Дирекционный угол	Расстояние, м
1	н5	382216,78	1295368,59		
				136°40,30'	15,26
2	1652	382205,68	1295379,06		
				240°49,69'	295,57
3	864	382061,61	1295120,98		
				330°42,50'	7,46
4	н1	382068,11	1295117,33		
				61°57,17'	63,97
5	н2	382098,19	1295173,79		
				60°40,68'	90,91
6	н3	382142,71	1295253,05		
				58°08,06'	97,28
7	н4	382194,07	1295335,67		
				55°23,40'	39,99
	н5	382216,78	1295368,59		
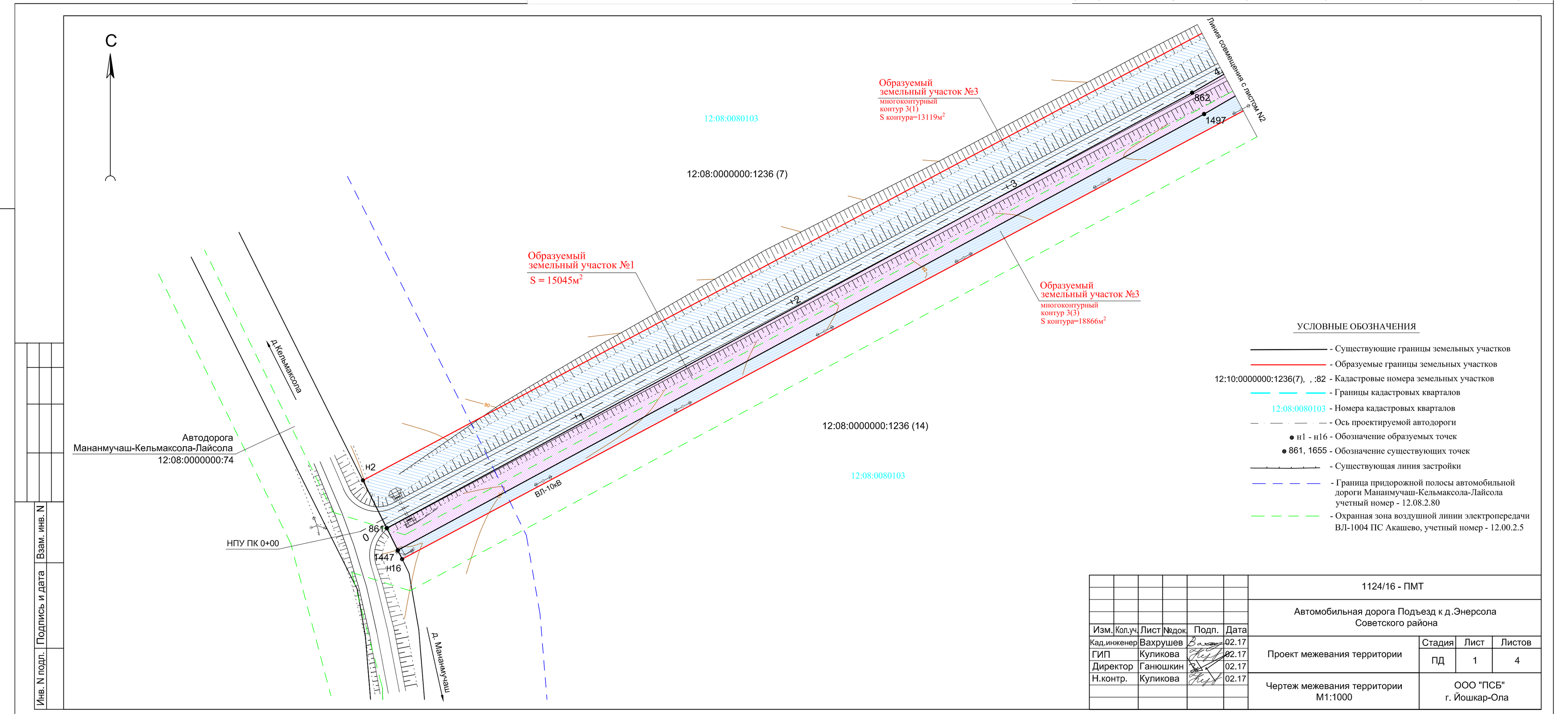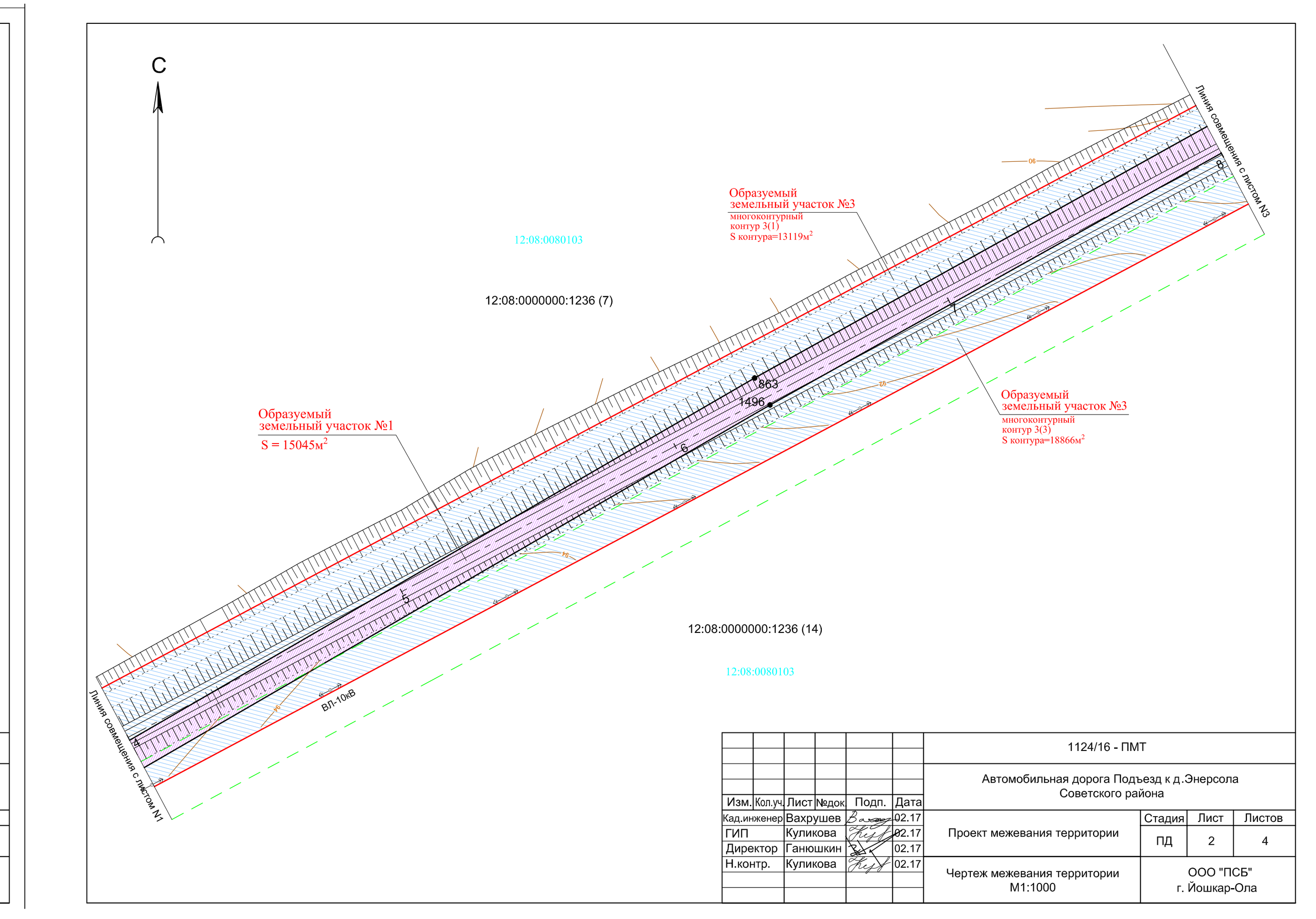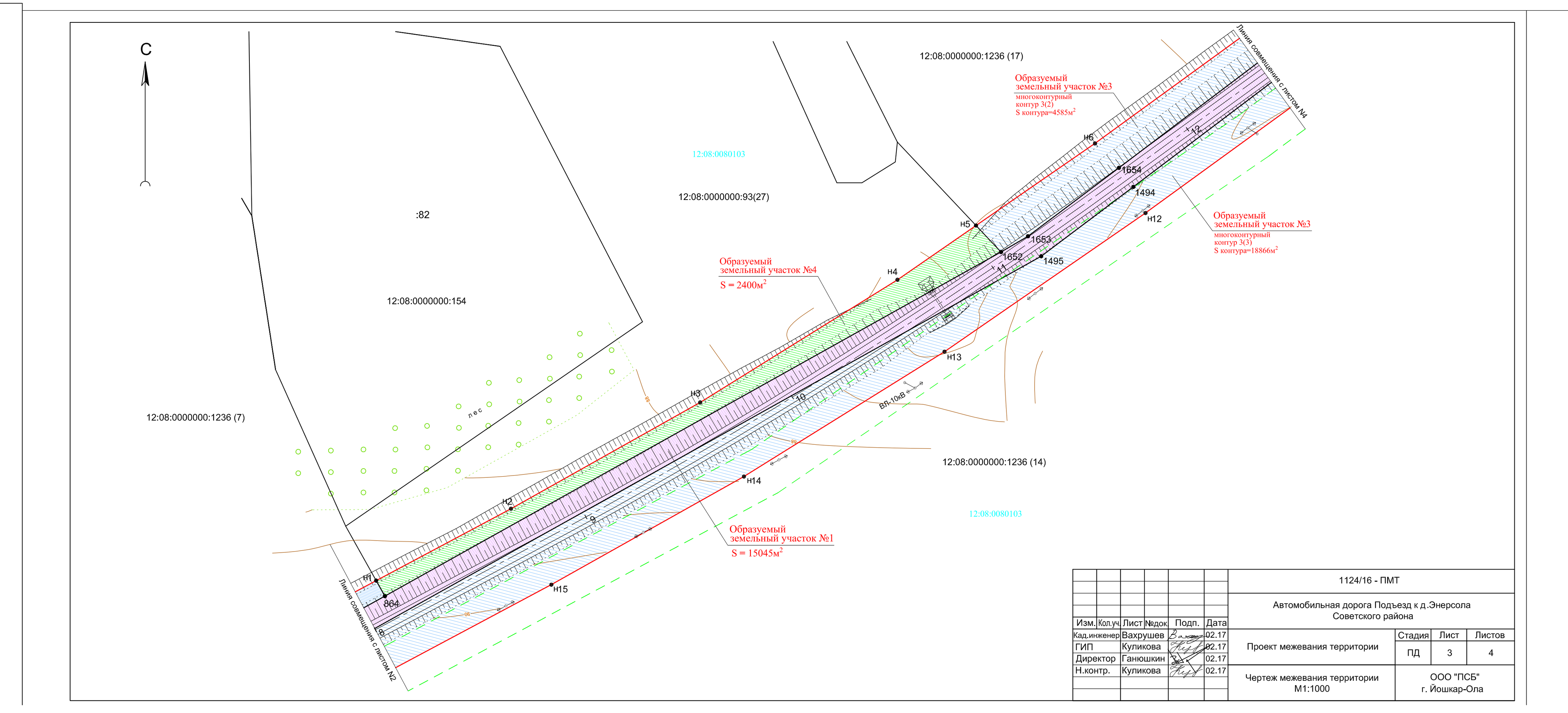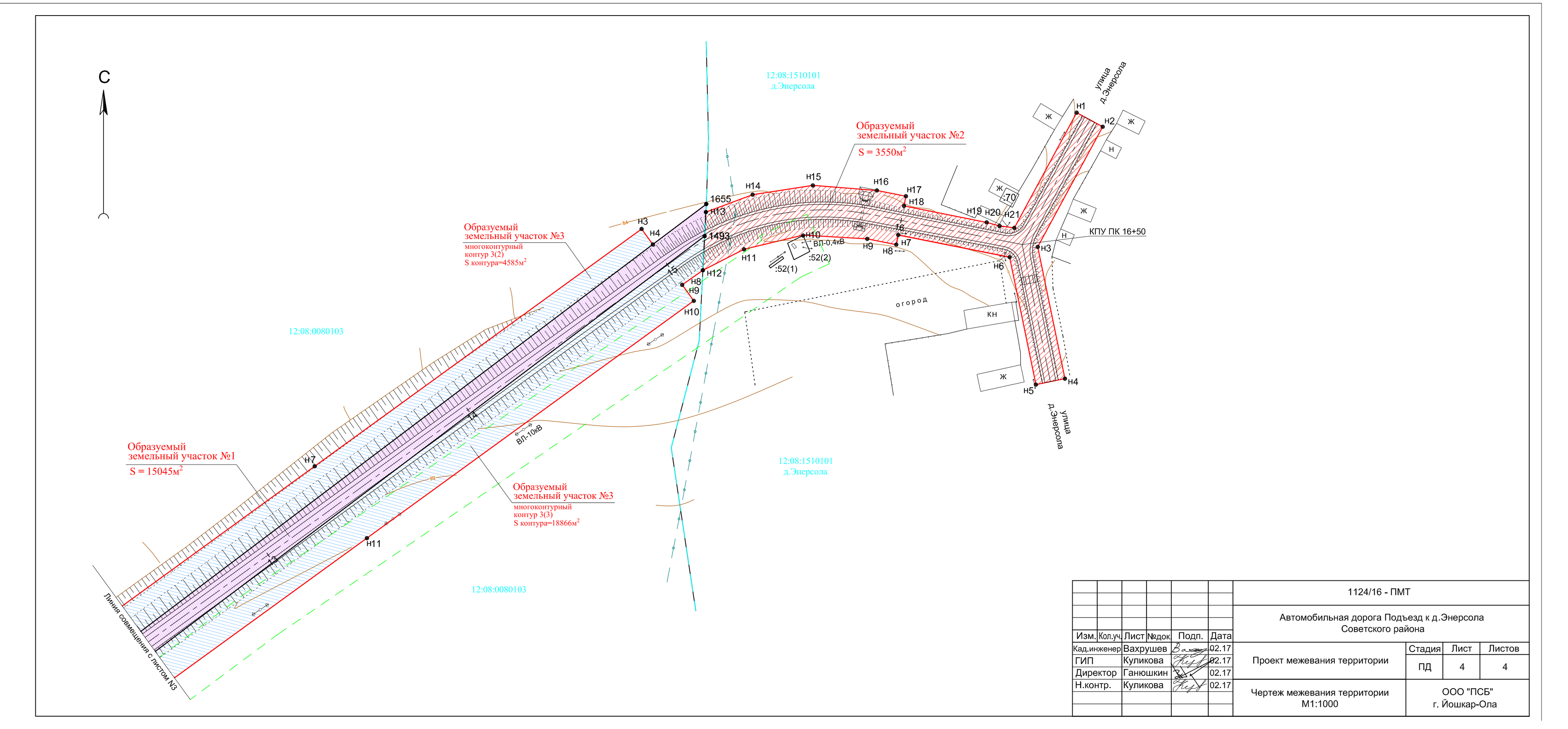
Кадастровый инженер: А.Н.Вахрушев